



CUADRO DE AMARRES			
NORTE	ESTE	ELEVACION	ESTACION
1097965.127	477557.757	891.262	MG1_BN1
1097935.2142	477568.8741	892.552	MG2_BN2
1098004.8947	477565.7163	890.307	MG6_BN3
1097977.6390	477532.6210	890.576	MG7_BN4



UBICACION GEOGRAFICA - VISTA SATELITAL
IMAGEN MICROSOFT BING
ESCALA 1:5000

CURVAS @ 0.50m

LEVANTAMIENTO DE DETALLES
ESCALA 1:400

	FIRMA	FECHA
DISEÑADOR		06.07.2019
COMPROBAR		06.07.2019
VERIFICACION		06.07.2019
APROBADO		06.07.2019

REV.	FECHA	DESCRIPCION	RESP.
1			

MODIFICACIONES



PROYECTO:
"DISEÑO Y CONSTRUCCIÓN DE PUENTE VEHICULAR A DOS CARRILES CON PASOPEATONAL SOBRE QUEBRADA CARAÑA, Y RECARPETEO EN CALLE CANELOS"

PROPIETARIO:
MUNICIPALIDAD DE SANTA ANA

PROVINCIA:	CANTON:	DISTRITO:
SAN JOSE	SANTA ANA	PIEDADES

DIBUJO:

PROFESIONAL RESPONSABLE:
NOMBRE: MARCO GONZÁLEZ HERNANDEZ

FIRMA: _____ No. REG.: IT 28676

PROFESIONAL RESPONSABLE:
DIRECCION TECNICA

NOMBRE: _____
FIRMA: _____ No. REG.: _____

PROFESIONAL RESPONSABLE DISEÑO:



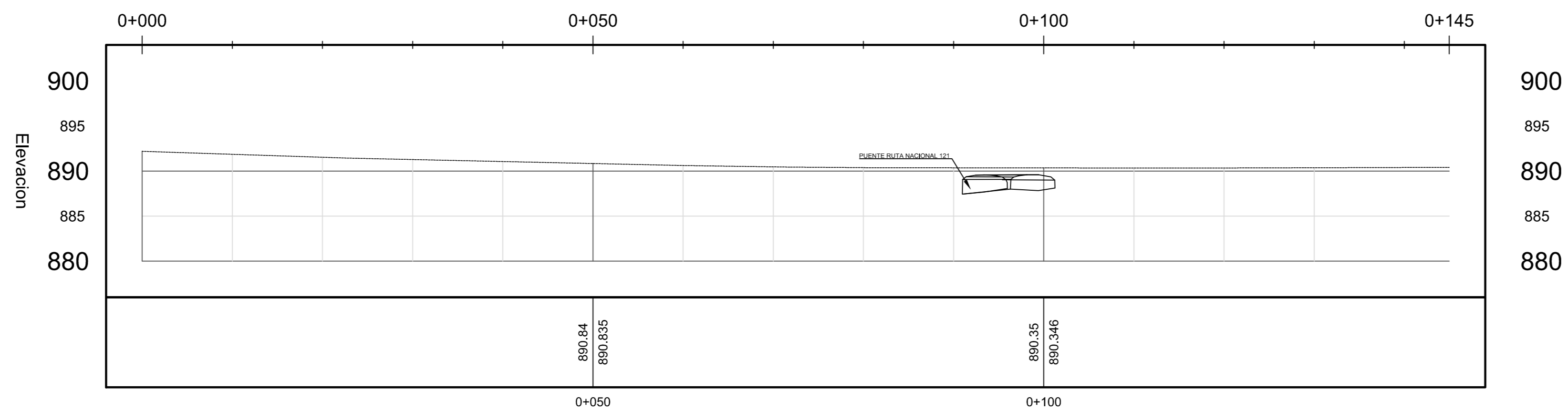
INFORMACION REGISTRO PUBLICO:
PROPIETARIO: MUNICIPALIDAD DE SANTA ANA
No. CATASTRO: _____

CONTENIDO: -LEVANTAMIENTO DE DETALLES
-IMAGEN SATELITAL
-COORDENADAS DE AMARRE

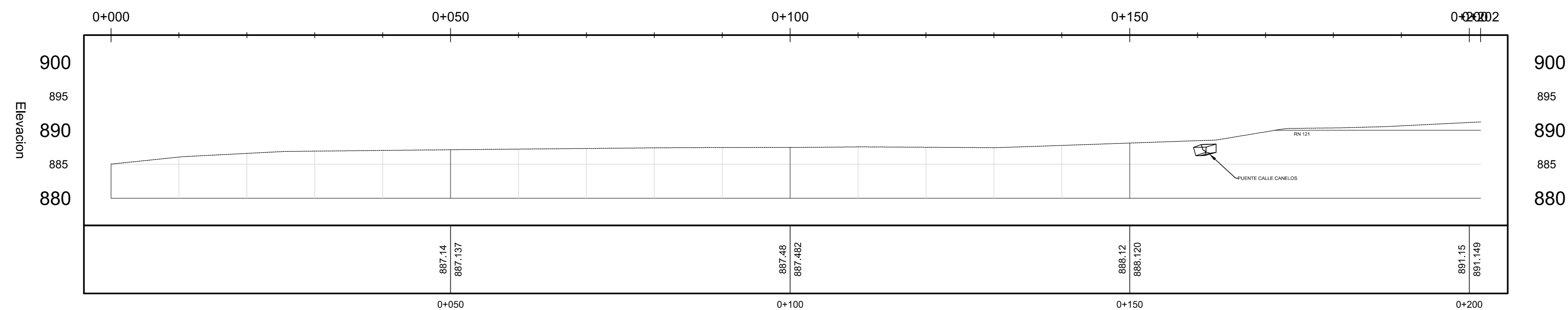
ESCALA	FECHA	N° PLANO
INDICADA	01-12-2022	DP-DG-01-01-XXX

PUENTE RIO TORRES-DP-DG-01-01-XXX

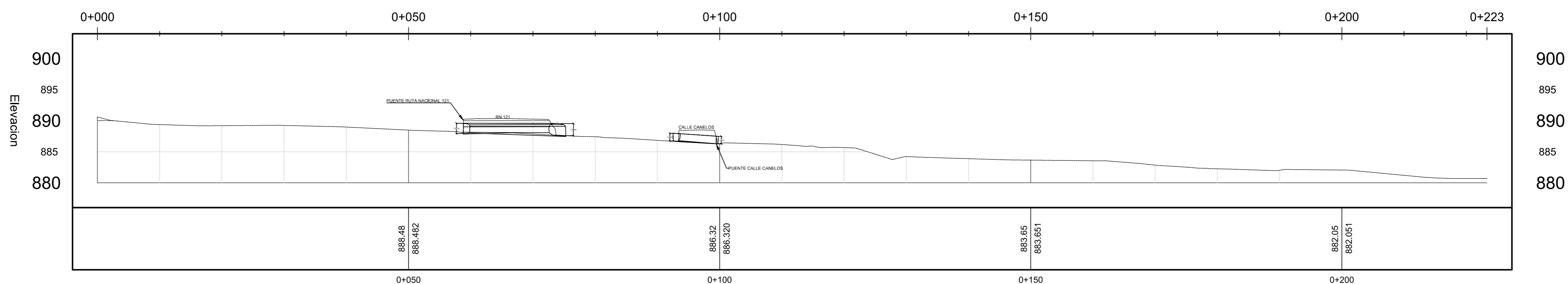
PERFIL LONGITUDINALRN_121



PERFIL LONGITUDINALCALLE_CANELOS



PERFIL LONGITUDINALQUEBRADA_CARANA



ESCALA HORIZONTAL 1:400
ESCALA VERTICAL 1:400
RELACION DE ESCALA 1:1

PRESENTACIÓN
EDICIÓN

	FIRMA	FECHA
DISEÑADOR		06.07.2019
COMPROBAR		06.07.2019
VERIFICACIÓN		06.07.2019
APROBADO		06.07.2019

REV.	FECHA	DESCRIPCION	RESP.
1			

MODIFICACIONES



PROYECTO:
"DISEÑO Y CONSTRUCCIÓN DE PUENTE VEHICULAR A DOS CARRILES CON PASOPEATONAL SOBRE QUEBRADA CARAÑA, Y RECARPETEJO EN CALLE CANELOS"

PROPIETARIO:
MUNICIPALIDAD DE SANTA ANA

PROVINCIA: SAN JOSE	CANTON: SANTA ANA	DISTRITO: PIEDADES
------------------------	----------------------	-----------------------

DIBUJO:

PROFESIONAL RESPONSABLE:
NOMBRE: MARCO GONZÁLEZ HERNANDEZ

FIRMA: _____ No. REG.: IT 28676

PROFESIONAL RESPONSABLE:
DIRECCION TECNICA

NOMBRE: _____
FIRMA: _____ No. REG.: _____

PROFESIONAL RESPONSABLE DISEÑO:



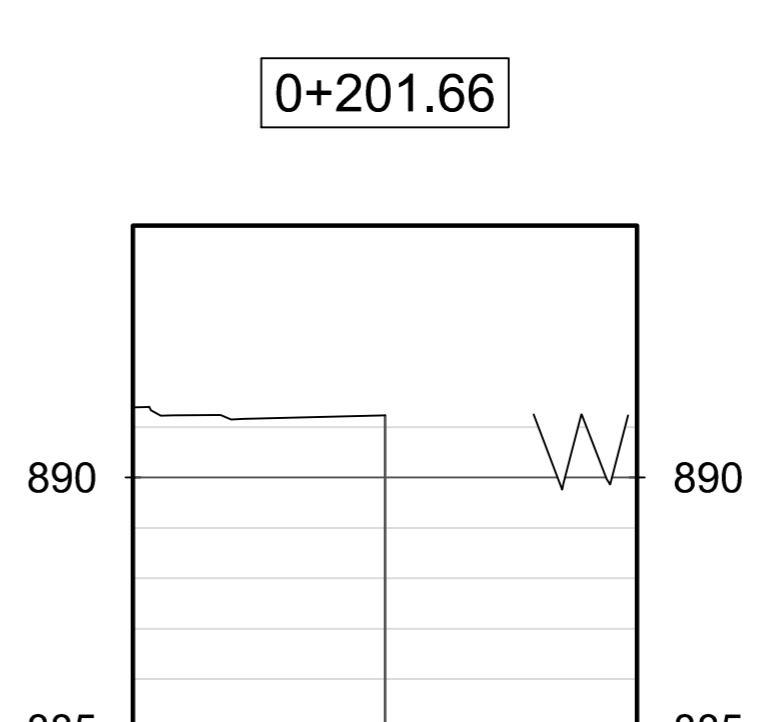
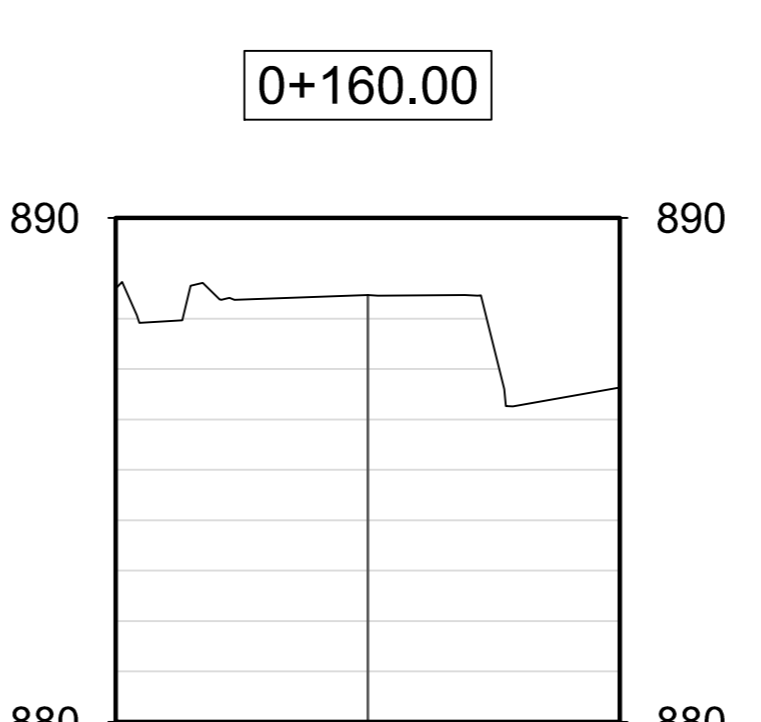
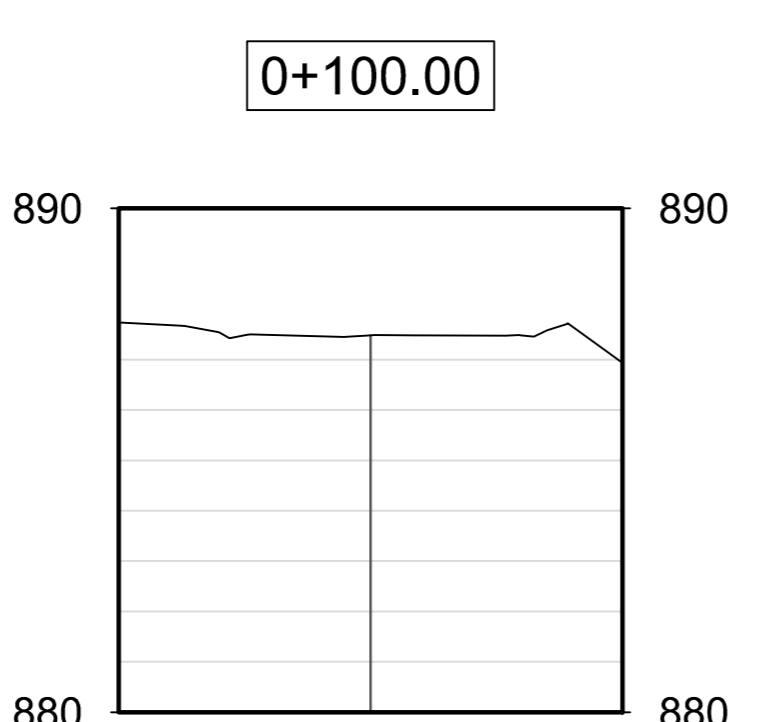
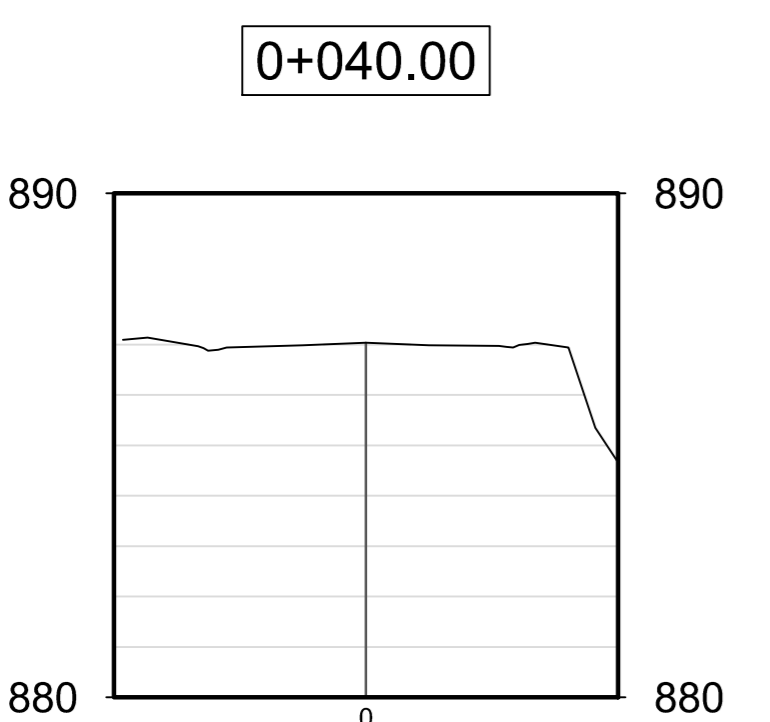
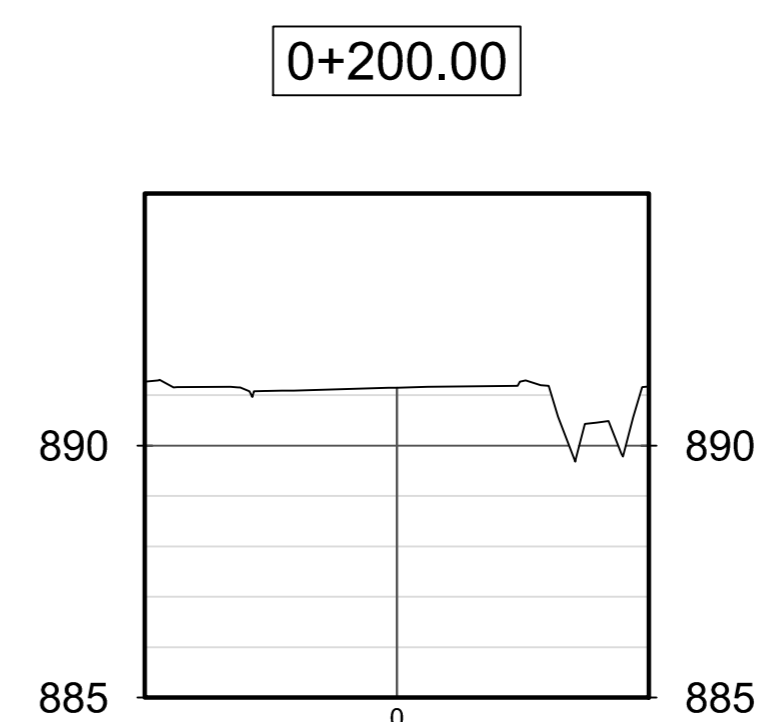
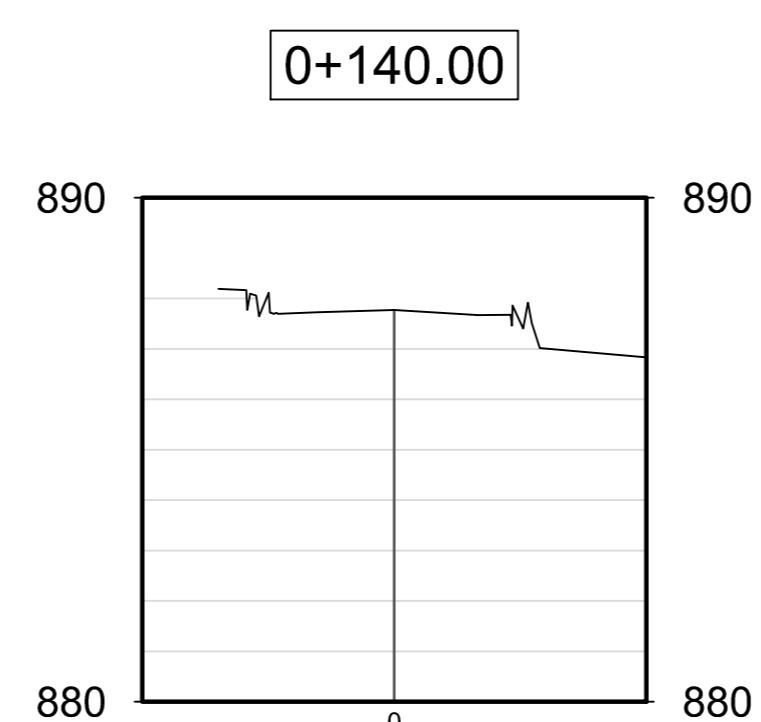
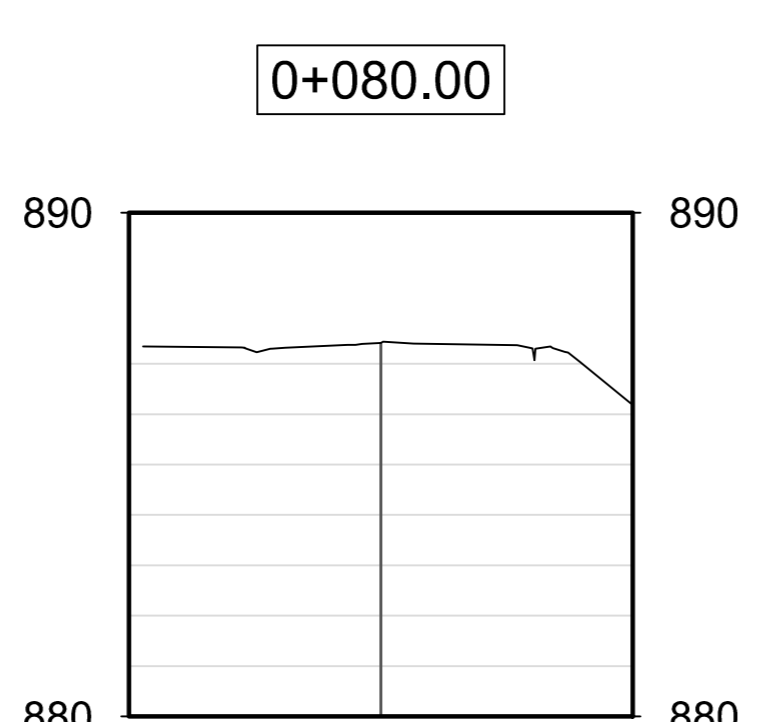
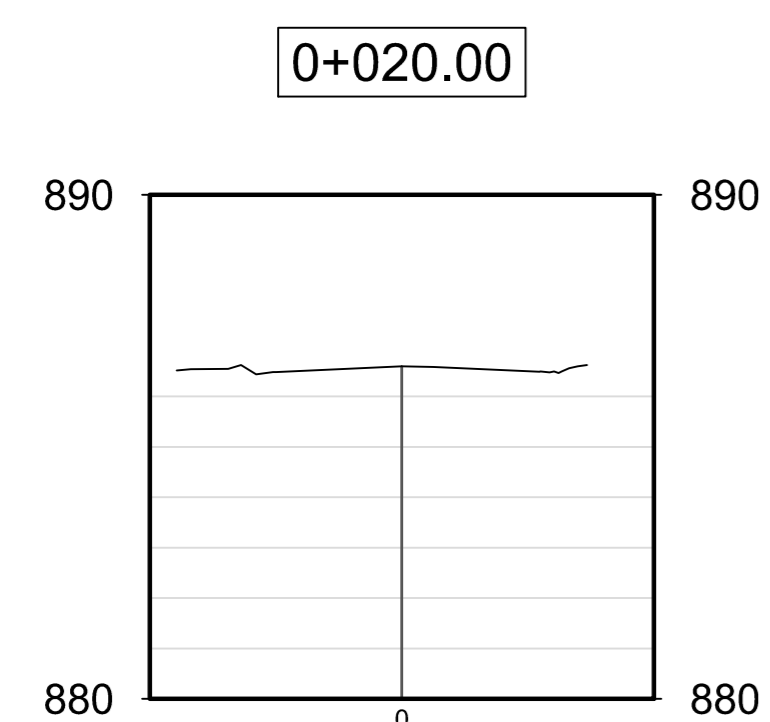
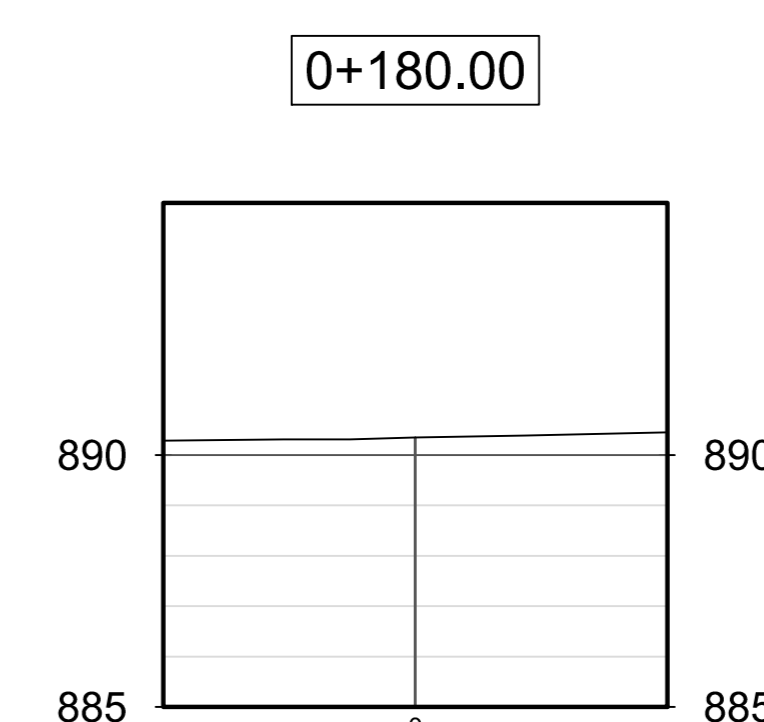
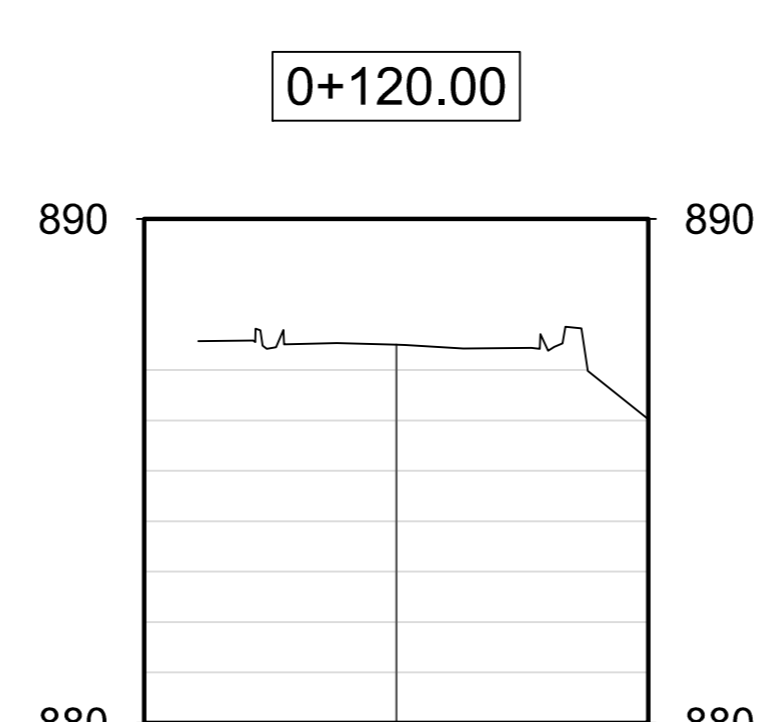
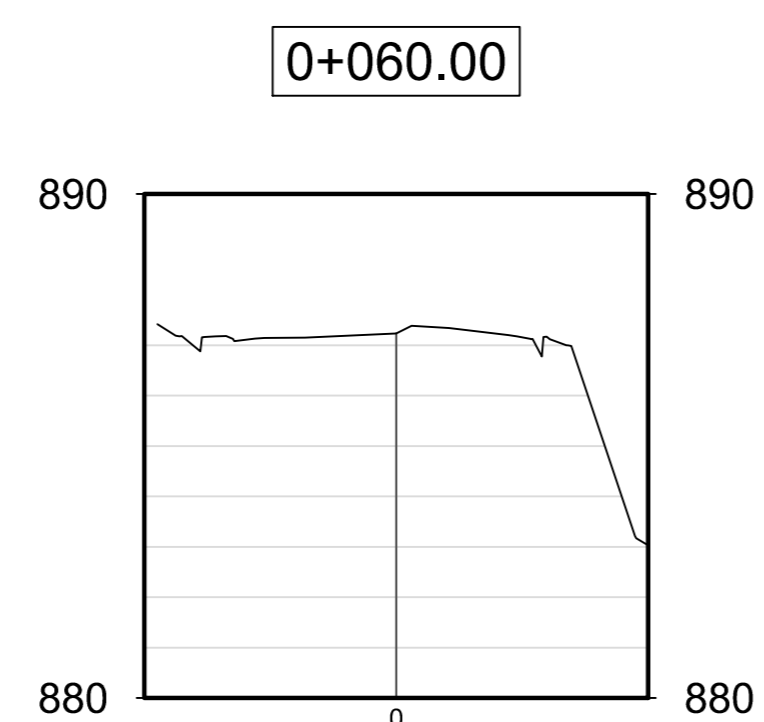
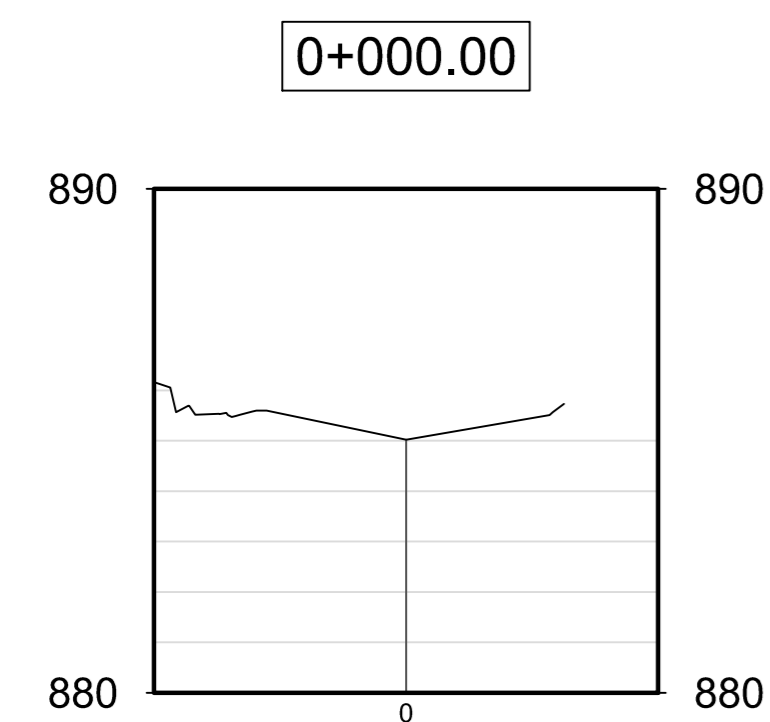
INFORMACION REGISTRO PUBLICO:
PROPIETARIO: MUNICIPALIDAD DE SANTA ANA
No. CATASTRO:

CONTENIDO: PERFIL LONGITUDINAL

ESCALA	FECHA	N° PLANO
INDICADA	01-12-2022	DP-DG-01-01-XXX

PUENTE RIO TORRES-DP-DG-01-01-XXX

SECCION TRANSVERSAL CALLE_CANELOS



ESCALA HORIZONTAL 1:150
 ESCALA VERTICAL 1:150
 RELACION DE ESCALA 1:1

PUENTE RIO TORRES-DP-DG-01-01-XXX

PRESENTACIÓN
EDICIÓN

	FIRMA	FECHA
DISEÑADOR		06.07.2019
COMPROBAR		06.07.2019
VERIFICACIÓN		06.07.2019
APROBADO		06.07.2019

REV.	FECHA	DESCRIPCION	RESP.
1			

MODIFICACIONES



PROYECTO:
"DISEÑO Y CONSTRUCCIÓN DE PUENTE VEHICULAR A DOS CARRILES CON PASOPEATONAL SOBRE QUEBRADA CARAÑA, Y RECARPETEO EN CALLE CANELOS"

PROPIETARIO:
MUNICIPALIDAD DE SANTA ANA

PROVINCIA: SAN JOSE	CANTON: SANTA ANA	DISTRITO: PIEDEDES
------------------------	----------------------	-----------------------

DIBUJO:

PROFESIONAL RESPONSABLE:
 NOMBRE: MARCO GONZÁLEZ HERNANDEZ

FIRMA: _____ No. REG.: IT 28676

PROFESIONAL RESPONSABLE:
 DIRECCION TECNICA

NOMBRE: _____

FIRMA: _____ No. REG.: _____

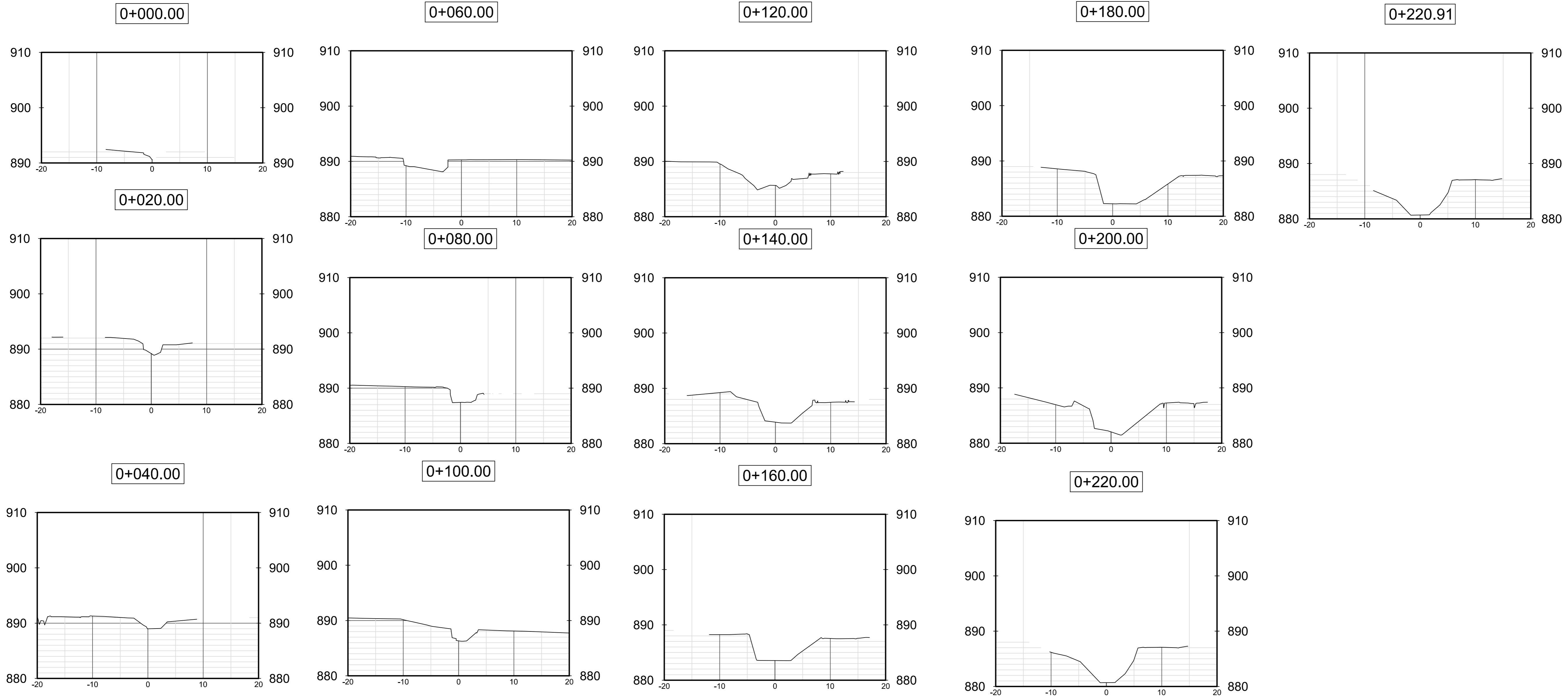
PROFESIONAL RESPONSABLE DISEÑO:

INFORMACION REGISTRO PUBLICO:
 PROPIETARIO: MUNICIPALIDAD DE SANTA ANA
 No. CATASTRO:

CONTENIDO: SECCION TRANSVERSAL CALLE CANELOS

ESCALA	FECHA	N° PLANO
INDICADA	01-12-2022	DP-DG-01-01-XXX

SECCION TRANSVERSAL QUEBRADA_CARAÑA



ESCALA HORIZONTAL 1:400
 ESCALA VERTICAL 1:400
 RELACION DE ESCALA 1:1

PUENTE RIO TORRES-DP-DG-01-01-XXX

PRESENTACIÓN
EDICIÓN

	FIRMA	FECHA
DISEÑADOR		06.07.2019
COMPROBAR		06.07.2019
VERIFICACIÓN		06.07.2019
APROBADO		06.07.2019

REV.	FECHA	DESCRIPCION	RESP.
1			

MODIFICACIONES



PROYECTO:
"DISEÑO Y CONSTRUCCIÓN DE PUENTE VEHICULAR A DOS CARRILES CON PASOPEATONAL SOBRE QUEBRADA CARAÑA, Y RECARPETEO EN CALLE CAÑELOS"

PROPIETARIO:
MUNICIPALIDAD DE SANTA ANA

PROVINCIA: SAN JOSE	CANTON: SANTA ANA	DISTRITO: PIEDES
------------------------	----------------------	---------------------

DIBUJO:

PROFESIONAL RESPONSABLE:
 NOMBRE: MARCO GONZÁLEZ HERNÁNDEZ

FIRMA: _____ No. REG.: IT 28676

PROFESIONAL RESPONSABLE:
 DIRECCION TÉCNICA
 NOMBRE: _____

FIRMA: _____ No. REG.: _____

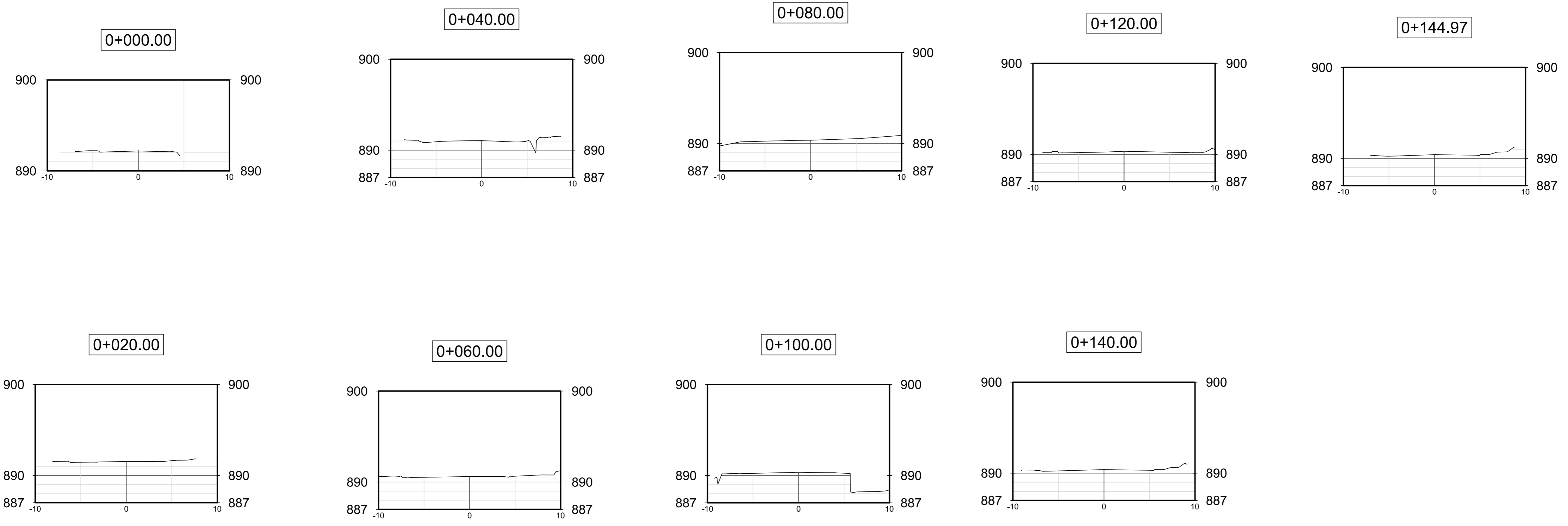
PROFESIONAL RESPONSABLE DISEÑO:

INFORMACION REGISTRO PUBLICO:
 PROPIETARIO: MUNICIPALIDAD DE SANTA ANA
 No. CATASTRO: _____

CONTENIDO: SECCION TRANSVERSAL QUEBRADA CARAÑA

ESCALA	FECHA	N° PLANO
INDICADA	01-12-2022	DP-DG-01-01-XXX

SECCION TRANSVERSAL RUTA NACIONAL_121



ESCALA HORIZONTAL 1:400
 ESCALA VERTICAL 1:400
 RELACION DE ESCALA 1:1

PRESENTACIÓN
EDICIÓN

	FIRMA	FECHA
DISEÑADOR		06.07.2019
COMPROBAR		06.07.2019
VERIFICACIÓN		06.07.2019
APROBADO		06.07.2019

REV.	FECHA	DESCRIPCION	RESP.
1			

MODIFICACIONES



PROYECTO:
**"DISEÑO Y CONSTRUCCIÓN DE PUENTE VEHICULAR
 A DOS CARRILES CON PASOPEATONAL
 SOBRE QUEBRADA CARAÑA,
 Y RECARPETEO EN CALLE CAÑELOS"**

PROPIETARIO:
**MUNICIPALIDAD
 DE SANTA ANA**

PROVINCIA: SAN JOSE	CANTON: SANTA ANA	DISTRITO: PIEDES
------------------------	----------------------	---------------------

DIBUJO:
 PROFESIONAL RESPONSABLE:
 NOMBRE: MARCO GONZÁLEZ HERNÁNDEZ
 FIRMA: _____ No. REG.: IT 28676

PROFESIONAL RESPONSABLE:
 DIRECCION TÉCNICA
 NOMBRE: _____
 FIRMA: _____ No. REG.: _____

PROFESIONAL RESPONSABLE DISEÑO:


INFORMACION REGISTRO PUBLICO:
 PROPIETARIO: MUNICIPALIDAD DE SANTA ANA
 No. CATASTRO:

CONTENIDO: SECCION TRANSVERSAL QUEBRADA CARAÑA

ESCALA	FECHA	N° PLANO
INDICADA	01-12-2022	DP-DG-01-01-XXX

PUENTE RIO TORRES-DG-01-01-XXX